

Atlasi

Z.šimić

Atlasi

- **Atlas je niz karata koje namjenski ili sadržajno čine cjelinu, koje su povezane u knjigu ili izdane kao pojedinačni skupovi karata koji se po izlasku svih karata uvežu.**
- *Najstarijim atlasima smatraju se djelo Abrahama Orteliusa "Theatrum orbis terrarum" i djelo Gerarda de Jodea "Speculum orbis terrarum"*
- *Riječ atlas postaje termin za zbirke karata povezanih u cjelinu nakon izdanju atlasa Gerkarda Mercatora "Atlas, slika cijelog svijeta....." (izdali su ga njegovi nasljednici 1633)*
- Atlase dijelimo prema:
 - *teritoriju koji je na njima prikazan,*
 - *sadržaju karata,*
 - *namjeni*
 - *formatu (veličini).*

Atlasi – podjele



➤ prema području koje je na njima prikazano:

- nacionalni atlasi (atlasi pojedinih država)
- regionalni atlasi (atlasi pojedinih županija, općina, ...)
- atlasi Svemira
- atlasi Zemlje



➤ prema sadržaju:


- topografski atlasi
- tematski atlasi
- astronomski atlasi



Atlasi – podjele


➤ prema namjeni:

- stručni ili znanstveni atlasi
- priručni (“kućni”) atlasi
- školski atlasi
- turistički atlasi (s planovima gradova, auto-kartama,



➤ prema formatu:

- džepni atlasi (A6 ili B6)
- atlasi veličine leksikona (A5 ili B4)
- školski atlasi (B4)
- priručni atlasi (B3 i veće)




Atlasi

- U novije vrijeme vrlo su popularne zbirke slika u koloru pojedinih tipičnih krajolika, koje se nazivaju *ilustrirani atlasi*.




- I zbirke sa slikama dijelova Zemlje ili drugih planeta dobivene snimanjem iz svemirskih brodova nazivaju se *satelitski atlasi*.

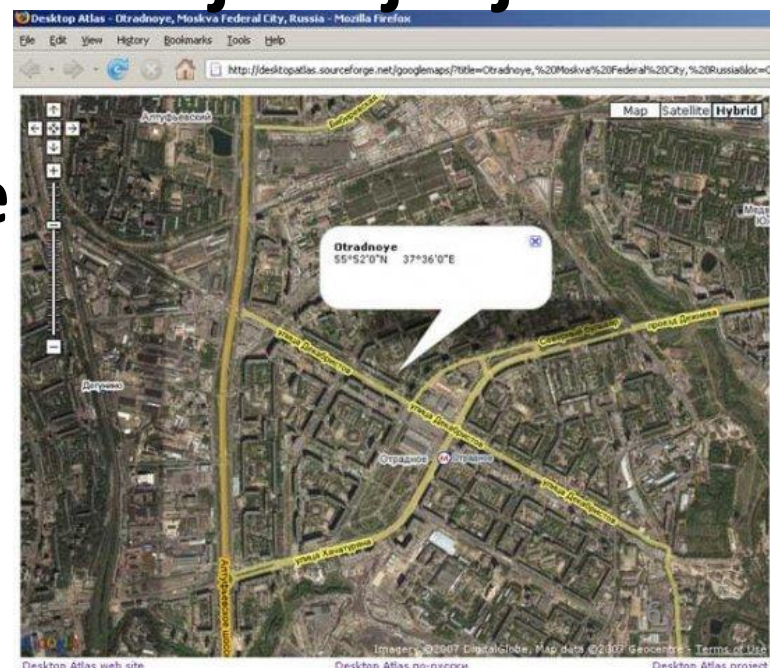




MS Encarta World Atlas



- sadrži različite vrste karata
- za određen broj mjesta na Zemljinoj kugli moguće je dobiti animirani panoramski prikazu kojem se smjer promatranja mijenja o d 0° do 360°
- postojećim se kartama može dodavati i vlastiti sadržaj



MS Encarta World Atlas

- **Svaku kartu sa zaslona monitora moguće je kopirati u neki drugi dokument ili iscrtati priključenim pisačem ili ploterom**
- **Osim karata, atlas sadrži bogatu bazu tekstualnih podataka.**
- **Tako se prema odabiru korisnika dobivaju:**
 - **dodatna objašnjenja,**
 - **kartografski prikaz,**
 - **rječnik,**
 - **fotografije u boji,**
 - **videosekvenca ili kratka glazbena sekvenca.**
- **Atlas nudi također svima koji imaju pristup na internet oko 7000 WEB-linkova.**

Prednosti elektroničkog atlasa

- Takav je atlas zaista najdetaljniji do sada izrađen.
- Ni jedan otisnuti atlas nema karte svijeta u mjerilu približno 1:400 000 (*bila bi veličine 100 m × 50 m*)
- Najveća je prednost multimedijškoga atlasa s obzirom na otisnuti
 - brzina pretraživanja,
 - mijenjanje mjerila karte,
 - prebacivanje s jednoga dijela Zemljine kugle na drugi,
 - traženje određenoga imena
 - ne postoji ograničenje danim formatima, moguće je birati željeni isječak.
 - svaka se karta dopunjena vlastitim podacima može otisnuti na papir.

Nedostaci

- Kartografski prikaz na zaslonu monitora nije po grafičkoj kvaliteti usporediv s otisnutim atlasima.
- Sve su ceste razvrstane samo u dvije klase i prikazane jednostrukim crvenim linijama različite širine, itd.

