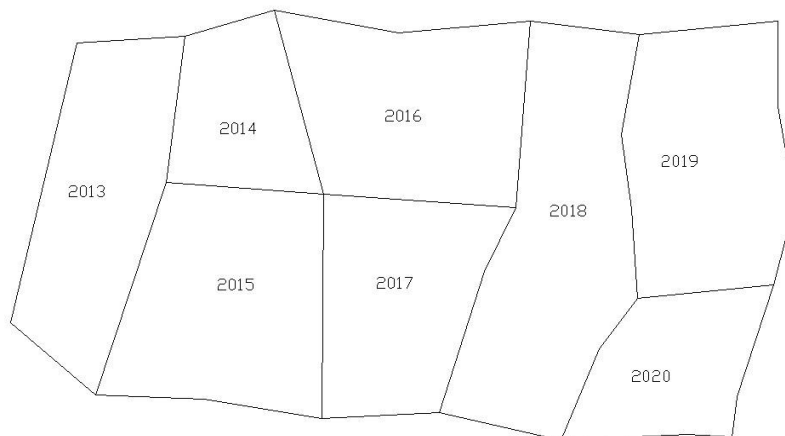


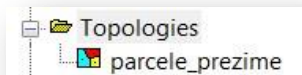
# Prostorni Informacijski Sustavi

*Ovo je ogledni primjerak testa. Profesor zadržava pravo izmjene testa u skladu s nastavnim planom i programom.*

1. Nacrtaj parcele kao na prikazanom primjeru. Broj katastarske čestice prve parcele je datum tvog rođenja (npr. 16. lipnja → 1606)



2. Kreiraj topologiju (parcele\_prezime)



3. Kreiraj bazu podataka u Accessu

	Naziv polja	Vrsta podataka
D		Samonumeriranje
	broj_kc	Tekst
	Posjednik	Tekst
	Mjesto	Tekst
	Kultura	Tekst
	Porez_placa	Tekst

*Upiši svoje ime, prezime i mjesto.*

ID	broj_kc	Posjednik	Mjesto	Kultura	Porez_placa
1	2013	Đurinić Laura	Đurđevac	voćnjak	DA
2	2014	Hernaut Stella	Duga Resa	šuma	NE
3	2015	Iveković Juraj	Zagreb	oranica	DA
4	2016	Marković Stjepan	Sesvete	voćnjak	DA
5	2017	Ivanović Marija	Zagreb	livada	NE
6	2018	Mišković Martina	Sesvete	livada	DA
7	2019	Lončarević Matej	Zagreb	voćnjak	DA
8	2020	Bajs Mario	Duga Resa	oranica	NE

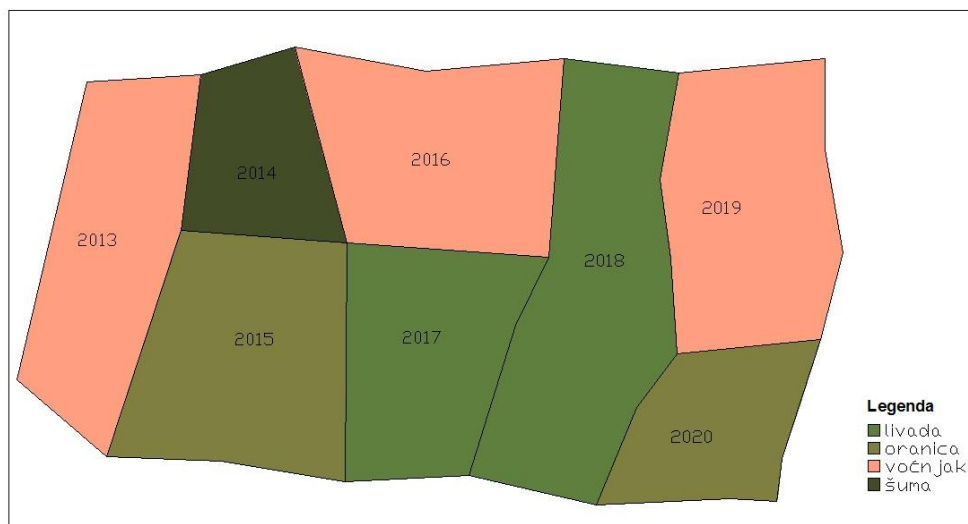
4. Poveži crtež (dwg) i kreiranu bazu.

ID	broj_kc	Posjednik	Mjesto	Kultura	Porez_placa
1	2013	Đurinić Laura	Đurđevac	voćnjak	DA
2	2014	Hernaut Stella	Duga Resa	šuma	NE
3	2015	Iveković Juraj	Zagreb	oranica	DA
4	2016	Marković Stjepan	Sesvete	voćnjak	DA
5	2017	Ivanović Marija	Zagreb	livada	NE
6	2018	Mišković Martina	Sesvete	livada	DA
7	2019	Lončarević Matej	Zagreb	voćnjak	DA

5. Poveži zapise iz baze podataka s odgovarajući katastarskim česticama.

ID	broj_kc	Posjednik	Mjesto	Kultura	Por
1	2013	Đurinić Laura	Đurđevac	voćnjak	DA
2	2014	Hernaut Stella	Duga Resa	šuma	NE
3	2015	Iveković Juraj	Zagreb	oranica	DA
4	2016	Marković Stjepan	Sesvete	voćnjak	DA
5	2017	Ivanović Marija	Zagreb	livada	NE
6	2018	Mišković Martina	Sesvete	livada	DA
7	2019	Lončarević Matej	Zagreb	voćnjak	DA
8	2020	Bajs Mario	Duga Resa	oranica	NE

6. Napravi tematsku mapu po kulturi, plaćanju poreza... (ili što profesor zada).



7. Pripremi crtež za ispis u Layout-u i ispiši u pdf formatu (tematska mapa po kulturi, tematska mapa po plaćanju poreza,...)